






Name (Person) <i>Max Mustermann</i>	Datum <i>22.04.2022</i>	Ort (LUCAS-Fläche) <i>Braunschweig</i>	Temperatur °C <i>15</i>	Wolkenbedeckung 	Windstärke <i>2</i>			
Nummer Transekt <i>38112-04</i> <i>(wird vom Thünen-Institut vergeben)</i>	Uhrzeit Beginn <i>10:45 Uhr</i>	Uhrzeit Ende <i>11:35 Uhr</i>	Wolkenbedeckung			Windstärke		
			Bedeckung	Bezeichnung	Symbol	1	Windfahnen bewegen sich nicht	
			0/4	wolkenlos		2	Windfahnen bewegen sich, Wind spürbar	
			1/4	heiter		3	Blätter und Zweige fortdauernd in Bewegung	
			2/4	wolkig		4	Kleine Äste bewegen sich, Blätter wirbeln auf	
			3/4	stark bewölkt		5	Große Äste bewegen sich (→keine Erfassung!)	

Begehung ohne Hummel-Sichtung (falls zutreffend, bitte ankreuzen):

Transekt-Abschnitt* (1 bis 10)	Hummelart/-artengruppe (oder „unbestimmte Hummelart“ bzw. „B. spec.“)	Kaste (Königin/Arbeiterin/Drohne)	Nahrungspflanze (optional)	Foto-ID (Dateiname)
<i>1</i>	<i>B. lapidarius</i>	<i>A</i>	<i>Weißes Taubnessel (Lamium album)</i>	<i>DSC_9931 bis DSC_9933</i>
<i>3</i>	<i>B. spec.</i>	<i>A</i>	<i>-</i>	<i>DSC_9934 bis DSC_9936</i>
<i>3</i>	<i>B. spec.</i>	<i>K</i>	<i>-</i>	<i>DSC_9937 bis DSC_9941</i>
<i>7</i>	<i>B. pascuorum</i>	<i>K</i>	<i>-</i>	<i>DSC_9942 bis DSC_9944</i>
<i>8</i>	<i>B. lapidarius</i>	<i>A</i>	<i>Gundermann</i>	<i>DSC_9945 bis DSC_9949</i>
<i>8</i>	<i>B. lapidarius</i>	<i>A</i>	<i>Gundermann</i>	<i>DSC_9950 bis DSC_9952</i>

* bei der Erfassung an Bestäubergärtchen kann diese Spalte freigelassen werden.